

D3

D2

D1

SVC

Sous l'Eglise

D3

251

Route cantonale

2

1

DP 1003

Puits B

DP 1002

532050

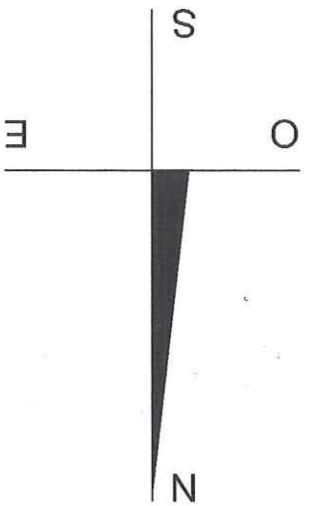
532000

531950

158750

158800

158850



479

483

College

31

345

13

55

54

401

48

1 SVC

10

8

6

66

(9)

27

28

29

73

70

164

69

67

temple

5

364

35

36

34

3

Font.

2

1

3

2

3

30

31

30

30

Font.

4

1

5

4

5

8

1

1

1

1

Font.

3

3

3

3

3

3

3

3

3

3

Font.

3

3

3

3

3

3

3

3

3

3

Font.

3

3

3

3

3

3

3

3

3

3

Font.

3

3

3

3

3

3

3

3

3

3

Font.

3

3

3

3

3

3

3

3

3

3

Font.

3

3

3

3

3

3

3

3

3

3

Font.

3

3

3

3

3

3

3

3

3

3

Font.

3

3

3

3

3

3

3

3

3

3

Font.

3

3

3

3

3

3

3

3

3

3

Font.

3

3

3

3

3

3

3

3

3

3

Font.

3

3

3

3

3

3

3

3

3

3

Font.

3

3

3

3

3

3

3

3

3

3

Font.

3

3

3

3

3

3

3

3

3

3

Font.

3

3

3

3

3

3

3

3

3

3

Font.

3

3

3

3

3

3

3

3

3

3

Font.

3

3

3

3

3

3

3

3

3

3

Font.

3

3

3

3

3

3

3

3

3

3

Font.

3

3

3

3

3

3

3

3

3

3

Font.

3

3

3

3

3

3

3

3

3

3

Font.

3

3

3

3

3

3

3

3








3

3




Légendes :

Parcelle no.4 2516m2 Propriétaires: DE RHAM un enfant de
Guy et VON OPPENHEIM Friedrich-Carl et ses 3 enfants

a) Plan partiel d'affectation "Sous l'Eglise"

-  Périmètre du ppa, sect. D de la zone village
-  D1 Aire constructible
-  D2 Aire d'accès et des dépendances
-  D3 Aire inconstructible et de protection
-  D3' Aire réservé au prolongement végétal des habitations
-  ④ No de la parcelle
-  ▲▼ Accès à titre indicatif

b) Plan fixant les limites des constructions:

-  Limite maintenue
-  Limite nouvelle
-  Limite radiée